



ÚZEMNÍ PLÁN - změna č.2 BUKOVICE

II.2.c VÝKRES PŘEDPOKLÁDANÝCH ZÁBORŮ PŮDNÍHO FONDU

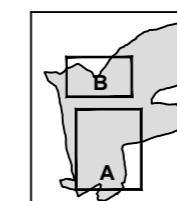
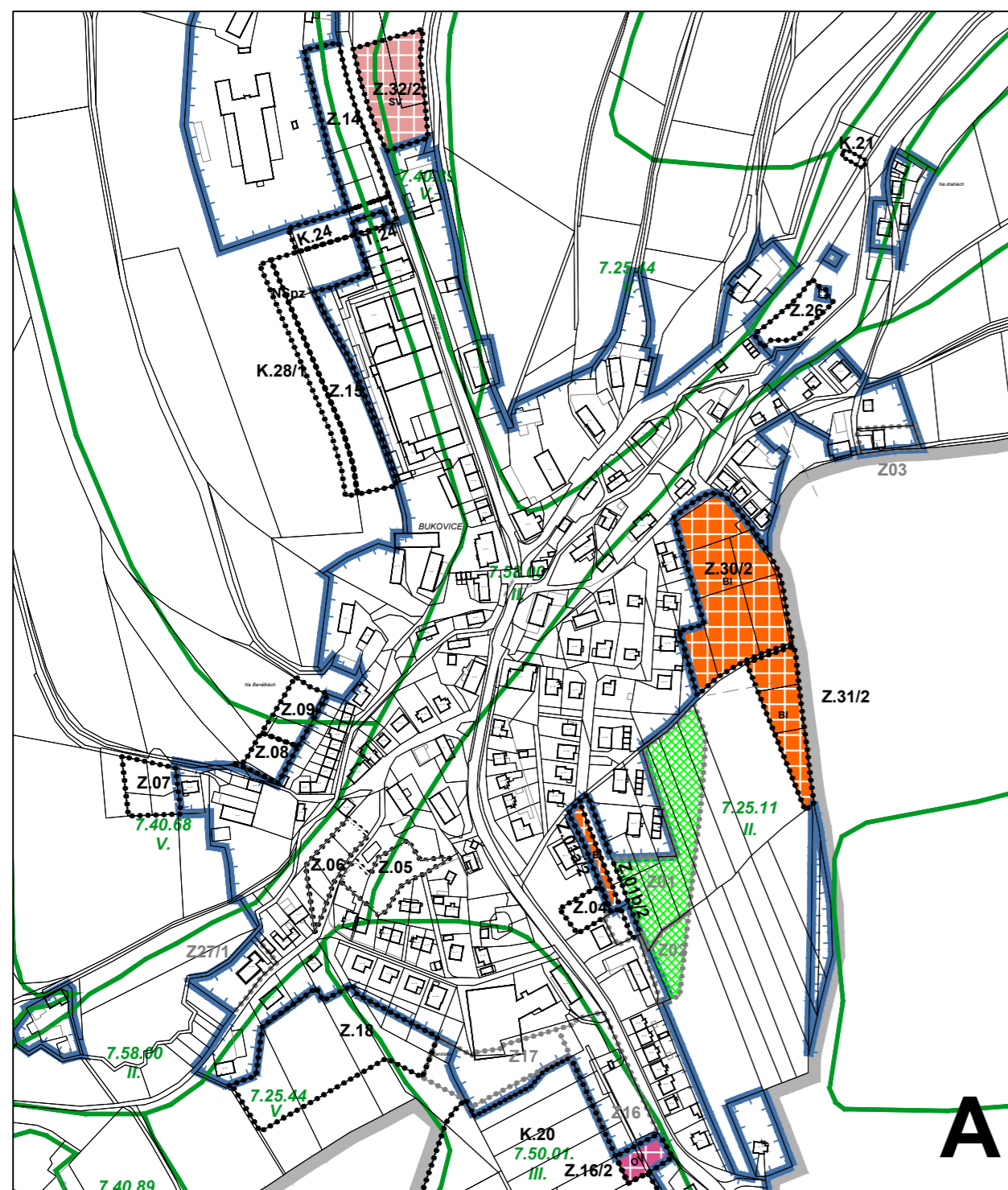
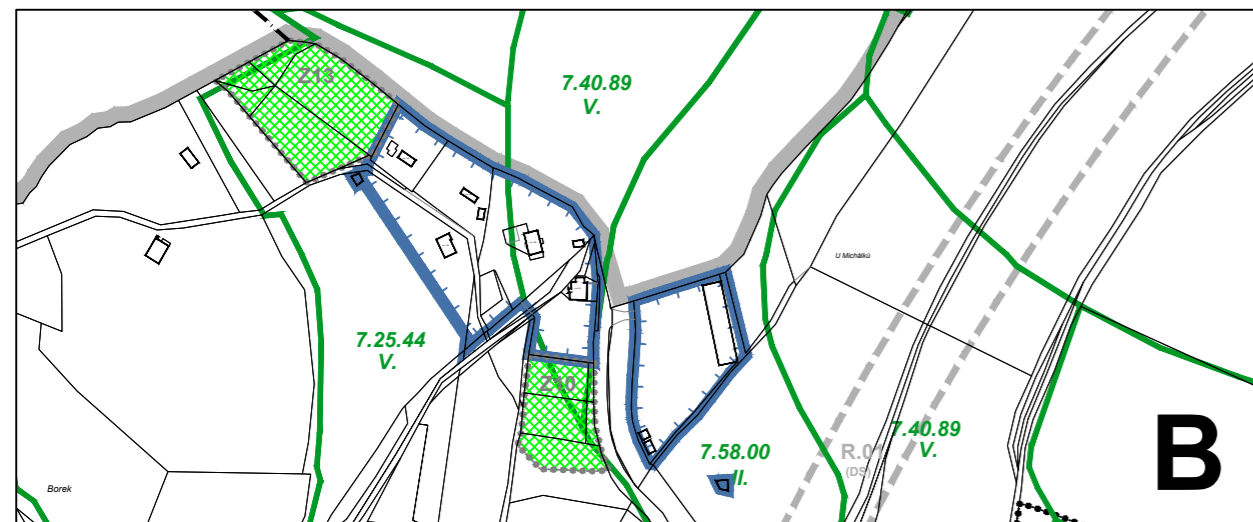
STAV	NÁVRH	
		HRANICE ŘEŠENÉHO ÚZEMÍ, HRANICE OBCE
		ZASTAVĚNÉ ÚZEMÍ ke dni 30.4.2025
		ZASTAVITELNÉ PLOCHY vymezené ÚP Bukovice a Změnou č. 2
		ZASTAVITELNÉ PLOCHY Změnou č. 2 rušené / zastavěné
		HRANICE BPEJ S KÓDEM
		TŘÍDA OCHRANY PŮDY

PLOCHY S ROZDÍLNÝM ZPŮSOBEM VYUŽITÍ - vymezené Změnou č.2

		BYDLENÍ INDIVIDUÁLNÍ (BI)
		OBČANSKÉ VYBAVENÍ VEŘEJNÉ (OV)
		SMÍŠENÉ OBYTNÉ VENKOVSKÉ (SV)

KOMPENZACE ZEMĚDĚLSKÉHO PŮDNÍHO FONDU - Změna č. 2

		PLOCHY KOMPENZACÍ ZPF
--	--	-----------------------



Záznam o účinnosti - ÚP Bukovice, Změna č.2	
OZNAČENÍ SPRÁVNÍHO ORGÁNU, KTERÝ ZMĚNU ÚP VYDAL: Zastupitelstvo obce BUKOVICE	
DATUM NABÝTÍ ÚČINNOSTI ÚPD:	RAZÍTKO A PODPIS
PORÍZOVATEL: Městský úřad Náchod, odbor výstavby a územního plánování Masarykovo náměstí 40 • 547 01 Náchod	
OPRÁVNĚNÁ ŘEŠENÍ OSOBA PORÍZOVATELE: Ing. Andrea Lipovská vedoucí odboru výstavby a územního plánování městského úřadu Náchod	

ÚZEMNÍ PLÁN BUKOVICE - Změna č.2		
Ing.arch. Pavel Metelka Čajkovského 958, 500 09 Hradec Králové 9 IČO: 04415248 , DIČ: CZ6810130008 +420 723 663 083, pavel.metelka68@gmail.com		
OPROJEKTOVATEL: Ing. arch. Pavel Metelka	AUTORIZACE: ČKA 04 178 (A.2)	OBJEDNATEL: Obec Bukovice Bukovice 78, 549 54 Bukovice
VYPRACOVAL: Ing. arch. Pavel Metelka	AUTORIZACE:	PORÍZOVATEL: Městský úřad Náchod, odbor výstavby a územního plánování Masarykovo náměstí 40, 547 01 Náchod
STUPEŇ ÚZEMNÍ PLÁNOVACÍ DOKUMENTACE: ÚZEMNÍ PLÁN		ZAKÁZKOVÉ ČÍSLO: 015
NÁZEV ČÁSTI: ODŮVODNĚNÍ - GRAFICKÁ ČÁST		DATUM VYHOTOVĚNÍ: 02/2026
NÁZEV VÝKRESU: VÝKRES PŘEDPOKLÁDANÝCH ZÁBORŮ PŮDNÍHO FONDU		MĚŘÍTKO: 1: 5000
		FORMÁT: 3x A4
		ČÍSLO VÝKRESU: II.2.c