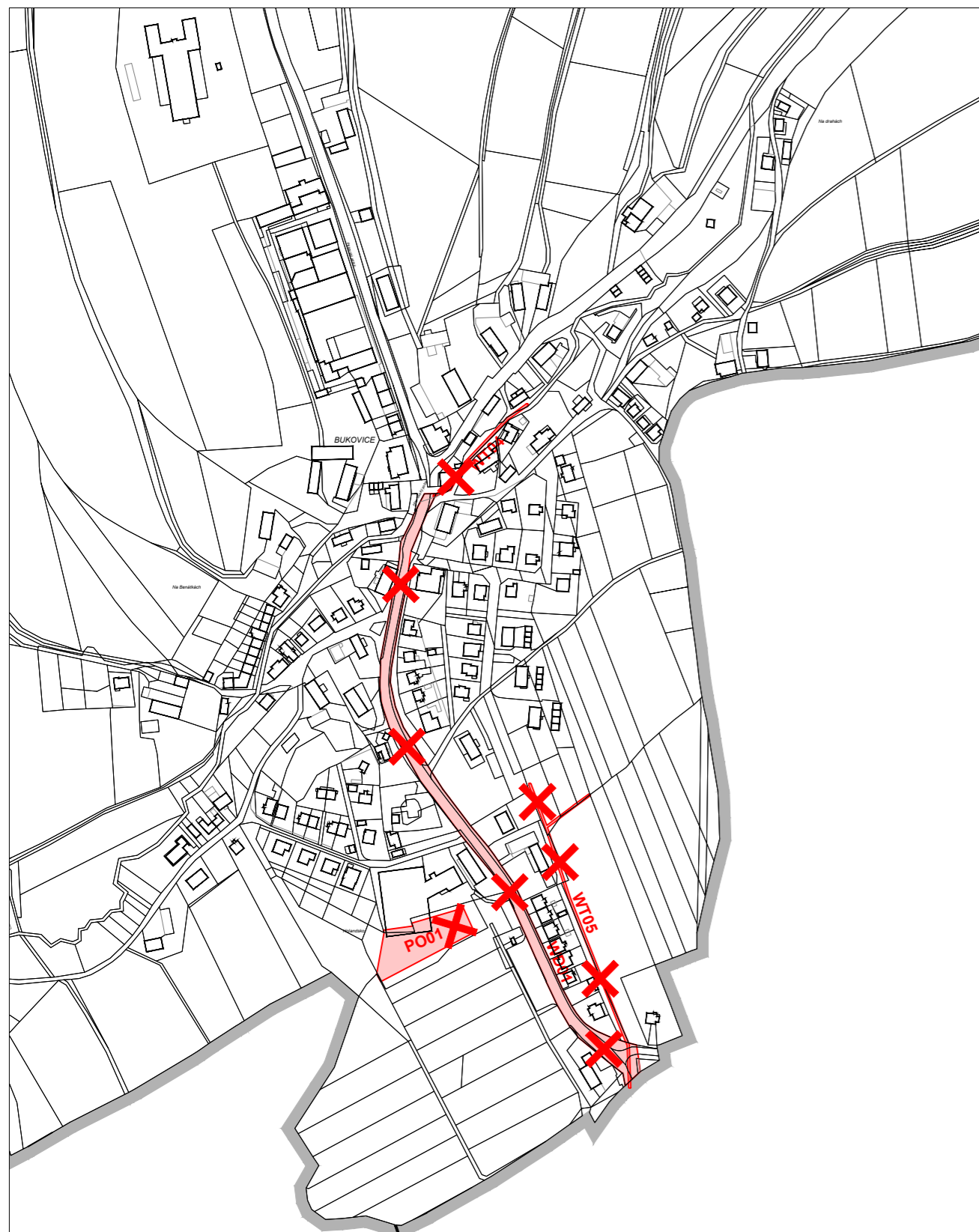





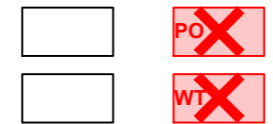
ÚZEMNÍ PLÁN - změna č.2 BUKOVICE



I.2.c VÝKRES VEŘEJNĚ PROSPĚŠNÝCH STAVEB A OPATŘENÍ


STAV NÁVRH
 HRANICE ŘEŠENÉHO ÚZEMÍ, HRANICE OBCE

VEŘEJNĚ PROSPĚŠNÉ STAVBY A VEŘEJNĚ PROSPĚŠNÁ OPATŘENÍ - rušené Změnou č.2

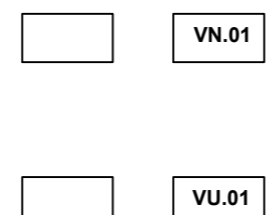
VEŘEJNĚ PROSPĚŠNÉ STAVBY


 VEŘEJNĚ PROSPĚŠNÉ STAVBY, PRO KTERÉ LZE UPLATNIT PŘEDKUPNÍ PRÁVO
 PO01 Rozšíření sportovní plochy u sokolovny ... REALIZOVÁNO
 VEŘEJNĚ PROSPĚŠNÉ STAVBY TECHNICKÉ INFRASTRUKTURY
 WD01 Rekonstrukce silnice II/303 v obci, včetně doprovodných staveb ... REALIZOVÁNO
 WT04 Kanalizační stoka 4 ... REALIZOVÁNO
 WT05 Kanalizační sběrač pro výstavbu nad obecním domem ... ZRUŠENO

VEŘEJNĚ PROSPĚŠNÉ STAVBY A VEŘEJNĚ PROSPĚŠNÁ OPATŘENÍ - Změnou č.2 měněné označení

VEŘEJNĚ PROSPĚŠNÉ STAVBY


 VEŘEJNĚ PROSPĚŠNÉ STAVBY TECHNICKÉ INFRASTRUKTURY
 VT.01 Kanalizační stoka 1
 VT.02 Kanalizační stoka 2
 VT.03 Kanalizační stoka 3
 VT.06 Odvodnění poldru v k.ú. Velká Ledhuje do rozlivového území
 VT.10 Záchytný příkop a dešťová kanalizace nad lokalitou "Benátky"
 VT.11 Rekonstrukce zásobovacího vodovodního řadu DN150
 VT.12 Rozšíření vodojemu Bukovice

VEŘEJNĚ PROSPĚŠNÁ OPATŘENÍ


 VEŘEJNĚ PROSPĚŠNÁ OPATŘENÍ SLOUŽÍCÍ KE SNIŽOVÁNÍ NEBEZPEČÍ V ÚZEMÍ
 VN.01 Poldr na Pěkovském potoce
 VN.02 Poldr na Hlavňovském potoce
 VN.03 Poldr na Hlavňovském potoce
 VN.04 Inundační hráz na Pěkovském potoce
 VN.05 Realizace rozlivového území pod sokolovnou
 VEŘEJNĚ PROSPĚŠNÁ OPATŘENÍ PRO VYTVÁŘENÍ PRVKŮ USES
 VU.01 Založení části regionální biokoridoru RK 762

Záznam o účinnosti - ÚP Bukovice, Změna č.2

OZNAČENÍ SPRÁVNÍHO ORGÁNU, KTERÝ ZMĚNU ÚP VYDAL:		Zastupitelstvo obce BUKOVICE
DATUM NABÝTÍ ÚČINNOSTI ÚPD:		RAZÍTKO A PODPIS
POŘIZOVATEL: Městský úřad Náchod, odbor výstavby a územního plánování Masarykovo náměstí 40 • 547 01 Náchod		
OPRÁVNĚNÁ ŘEŠENÍ OSOBA POŘIZOVATELE: Ing. Andrea Lipovská vedoucí odboru výstavby a územního plánování městského úřadu Náchod		

ÚZEMNÍ PLÁN BUKOVICE - Změna č.2

Ing.arch. Pavel Metelka

Čajkovského 958, 500 09 Hradec Králové 9
 IČO: 04415248 , DIČ: CZ6810130008
 +420 723 663 083, pavel.metelka68@gmail.com

ODPOVĚDNÝ PROJEKTANT: Ing. arch. Pavel Metelka	AUTORIZACE: ČKA 04 178 (A.2)	OBJEDNATEL: Obec Bukovice Bukovice 78, 549 54 Bukovice
VYPRACOVAL: Ing. arch. Pavel Metelka	AUTORIZACE:	POŘIZOVATEL: Městský úřad Náchod, odbor výstavby a územního plánování Masarykovo náměstí 40, 547 01 Náchod

STUPEŇ ÚZEMNÍ PLÁNOVACÍ DOKUMENTACE: ÚZEMNÍ PLÁN	ZAKÁZKOVÉ ČÍSLO: 015
NAZEV ČÁSTI: GRAFICKÁ ČÁST	DATUM VYHOTOVĚNÍ: 02/2026
NAZEV VÝKRESU: VÝKRES VEŘEJNĚ PROSPĚŠNÝCH STAVEB A OPATŘENÍ	MĚŘÍTKO: 1: 5000
	FORMÁT: 3x A4
	ČÍSLO VÝKRESU: I.2.c

